

PRAIA DA LONGA

11

PRAIA DO MARINHEIRO

12

099

ENSEADA DO SÍTIO FORTE

UBATUBA

SÍTIO FORTE

ESOLA THOMAS H
CORMICK

ESCOLA PROFESSOR
URUROHY

PRAIA DO SÍTIO FORTE






TAPERA

ESTADO DO RIO DE JANEIRO
 Município: 33.00100
 ANGRA DOS REIS
 Folha : 03 - 03





Arquivo: 330010010.dgn
 Limites(km): (- 570, 7439) - (- 574, 7442)

LEGENDA

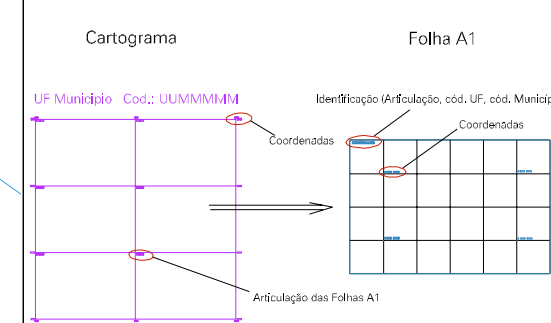
LIMITES

-  Município ou Perímetro Urbano
-  Distrito
-  Subdistrito, RA, Zona ou similar
-  Bairro ou similar
-  Setor Censitário

CODIGOS

-  22306.05 Distrito (cod. do município + cod. do distrito)
-  05.06 Subdistrito (cod. do distrito + cod. do subdistrito)
-  003 Bairro (cod. do bairro no município)
-  25 Setor (número do setor no distrito ou subdistrito)

Articulação de Folhas



MAPA URBANO DIGITAL
 FOLHA A1

