

PONTA DO LOPES MENDES

( 587, 7430)

( 588, 7430)










( 587, 7434)

( 588, 7434)

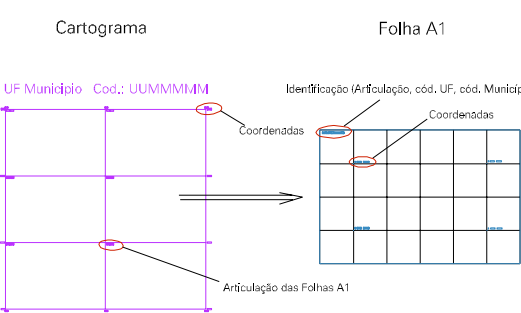
ESTADO DO RIO DE JANEIRO  
Município: 33.00100  
ANGRA DOS REIS  
Folha : 05 - 07

Arquivo: 330010010.dgn  
Limites(km): ( 586, 7433) - ( 590, 7436)

LEGENDA

- LIMITES**
-  Município ou Perímetro Urbano
  -  Distrito
  -  Subdistrito, RA, Zona ou similar
  -  Bairro ou similar
  -  Setor Censitário
- CODIGOS**
-  22306.05 Distrito (cod. do município + cod. do distrito)
  -  05.06 Subdistrito (cod. do distrito + cod. do subdistrito)
  -  003 Bairro (cod. do bairro no município)
  -  25 Setor (número do setor no distrito ou subdistrito)

Articulação de Folhas



MAPA URBANO DIGITAL  
FOLHA A1