



( 560, 7462,7)

( 562, 7462,7)










( 560, 7462,7)

( 562, 7462,7)

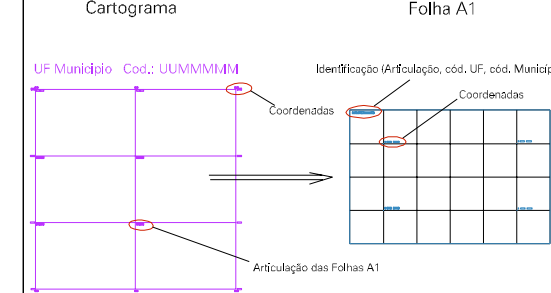
ESTADO DO RIO DE JANEIRO  
 Município: 33.00100  
 ANGRA DOS REIS  
 Folha : 05 - 03

Arquivo: 330010015.dgn  
 Limites(km): ( 558, 7451,7) - ( 563, 7454,7)

LEGENDA

- LIMITES**
-  Município ou Perímetro Urbano
  -  Distrito
  -  Subdistrito, RA, Zona ou similar
  -  Bairro ou similar
  -  Setor Censitário
- CODIGOS**
-  22306.05 Distrito (cod. do município + cod. do distrito)
  -  05.06 Subdistrito (cod. do distrito + cod. do subdistrito)
  -  003 Bairro (cod. do bairro no município)
  -  25 Setor (número do setor no distrito ou subdistrito)

Articulação de Folhas



MAPA URBANO DIGITAL  
 FOLHA A1