

( 566,7453,7)

( 566,7453,7)

( 566,7452,7)

( 566,7452,7)






ESTADO DO RIO DE JANEIRO





Município: 33.00100  
ANGRA DOS REIS

Folha : 05 - 04

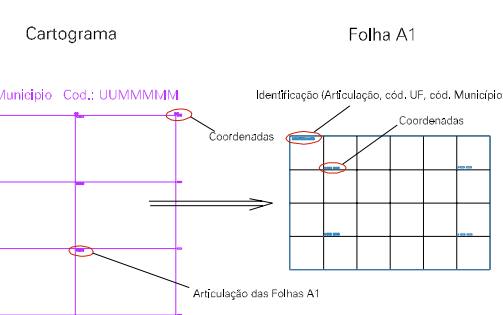
Arquivo: 330010015.dgn  
Limites(km): ( 563,7451,7) - ( 567,7454,7)

LEGENDA

- LIMITES
-  Município ou Perímetro Urbano
  -  Distrito
  -  Subdistrito, RA, Zona ou similar
  -  Bairro ou similar
  -  Setor Censitário

- CODIGOS
-  22306.05 Distrito (cod. do município + cod. do distrito)
  -  05.06 Subdistrito (cod. do distrito + cod. do subdistrito)
  -  003 Bairro (cod. do bairro no município)
  -  25 Setor (número do setor no distrito ou subdistrito)

Articulação de Folhas



MAPA URBANO DIGITAL  
FOLHA A1

