

(568,7452,7)

(570,7452,7)










(568,7452,7)

(570,7452,7)

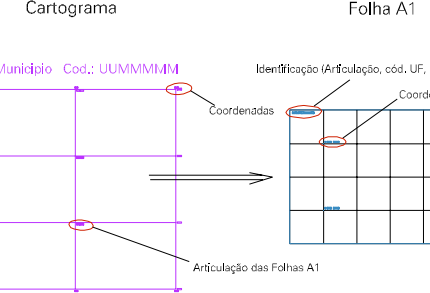
ESTADO DO RIO DE JANEIRO
 Município: 33.00100
 ANGRA DOS REIS
 Folha : 05 - 05

Arquivo: 330010015.dgn
 Limites(km): (567,7451,7) - (571,7454,7)

LEGENDA

- LIMITES**
-  Município ou Perímetro Urbano
 -  Distrito
 -  Subdistrito, RA, Zona ou similar
 -  Bairro ou similar
 -  Setor Censitário
- CODIGOS**
-  22306.05 Distrito (cod. do município + cod. do distrito)
 -  05.06 Subdistrito (cod. do distrito + cod. do subdistrito)
 -  003 Bairro (cod. do bairro no município)
 -  25 Setor (número do setor no distrito ou subdistrito)

Articulação de Folhas



MAPA URBANO DIGITAL
 FOLHA A1