

FOFOLHA A1

(785, 7472)

(787, 7472)

(785, 7472)

(787, 7472)






ESTADO DO RIO DE JANEIRO





Município: 33.00209
ARARUAMA

Folha : 11 - 07

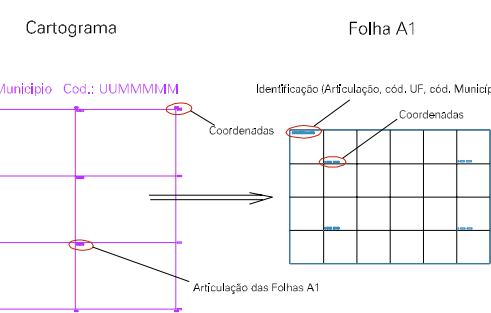
Arquivo: 3300209.dgn
Limites(km): (784, 7471) - (788, 7474)

LEGENDA

- LIMITES**
-  Município ou Perímetro Urbano
 -  Distrito
 -  Subdistrito, RA, Zona ou similar
 -  Bairro ou similar
 -  Setor Censitário

- CODIGOS**
-  22306.05 Distrito (cod. do município + cod. do distrito)
 -  05.06 Subdistrito (cod. do distrito + cod. do subdistrito)
 -  003 Bairro (cod. do bairro no município)
 -  25 Setor (número do setor no distrito ou subdistrito)

Articulação de Folhas



MAPA URBANO DIGITAL FOLHA A1

