

LAGOA DE ARARUAMA

PONTA DOS AMORES

5

4

PRAIA DO LAKE VIEW

PONTA DOS ANTUNES

30






PONTA DAS COROINHAS

ESTADO DO RIO DE JANEIRO
 Município: 33.00209
 ARARUAMA
 Folha : 13 - 05





Arquivo: 3300209.dgn
 Limites(km): (- 776, 7466) - (- 760, 7466)

LEGENDA

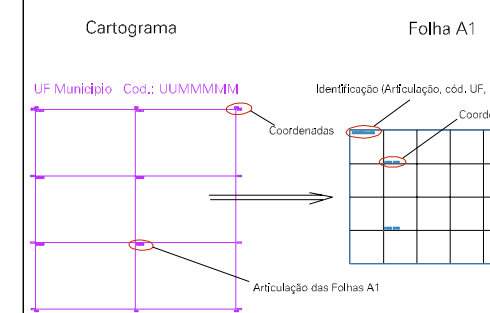
LIMITES

-  Município ou Perímetro Urbano
-  Distrito
-  Subdistrito, RA, Zona ou similar
-  Bairro ou similar
-  Setor Censitário

CODIGOS

-  22306.05 Distrito (cod. do município + cod. do distrito)
-  05.06 Subdistrito (cod. do distrito + cod. do subdistrito)
-  003 Bairro (cod. do bairro no município)
-  25 Setor (número do setor no distrito ou subdistrito)

Articulação de Folhas



MAPA URBANO DIGITAL FOLHA A1