

(892,03, 7462,11)

(894,03, 7462,11)

(892,03, 7461,11)






(894,03, 7461,11)

ESTADO DO RIO DE JANEIRO
 Município: 33.00258
 ARRAIAL DO CABO
 Folha : 02 - 04





Arquivo: 3300258.dgn
 Limites(km): (801.03, 7460.11) - (805.03, 7463.11)

LEGENDA

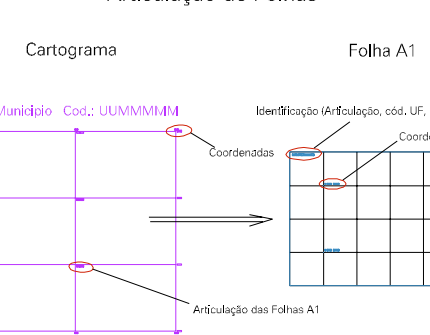
LIMITES

-  Município ou Perímetro Urbano
-  Distrito
-  Subdistrito, RA, Zona ou similar
-  Bairro ou similar
-  Setor Censitário

CODIGOS

-  22306.05 Distrito (cod. do município + cod. do distrito)
-  05.06 Subdistrito (cod. do distrito + cod. do subdistrito)
-  003 Bairro (cod. do bairro no município)
-  25 Setor (número do setor no distrito ou subdistrito)

Articulação de Folhas



MAPA URBANO DIGITAL
 FOLHA A1

