

(810.03, 7469,11)

(812.03, 7469,11)

(810.03, 7469,11)

(812.03, 7469,11)

ESTADO DO RIO DE JANEIRO

Município: 33.00258

ARRAIAL DO CABO






Folha : 03 - 06

Arquivo: 3300258.dgn





Limites(km): (809.03, 7457,11) - (813.03, 7469,11)

LEGENDA

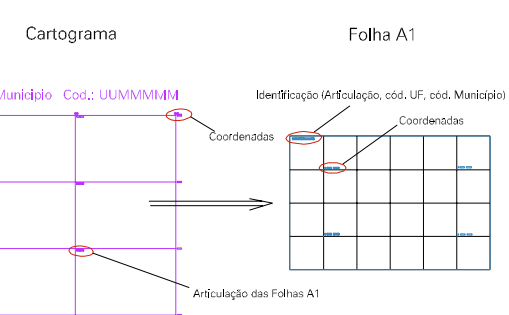
LIMITES

-  Município ou Perímetro Urbano
-  Distrito
-  Subdistrito, RA, Zona ou similar
-  Bairro ou similar
-  Setor Censitário

CODIGOS

-  22306.05 Distrito (cod. do município + cod. do distrito)
-  05.06 Subdistrito (cod. do distrito + cod. do subdistrito)
-  003 Bairro (cod. do bairro no município)
-  25 Setor (número do setor no distrito ou subdistrito)

Articulação de Folhas



MAPA URBANO DIGITAL
FOLHA A1

