

(892,03, 7452,11)

(894,03, 7453,11)

(892,03, 7452,11)

(894,03, 7452,11)

ESTADO DO RIO DE JANEIRO

Município: 33.00258

ARRAIAL DO CABO






Folha : 05 - 04

Arquivo: 3300258.dgn





Limites(km): (801.03, 7451.11) - (805.03, 7454.11)

LEGENDA

LIMITES

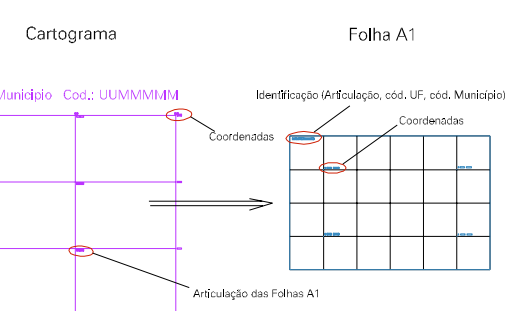
-  Município ou Perímetro Urbano
-  Distrito
-  Subdistrito, RA, Zona ou similar
-  Bairro ou similar
-  Setor Censitário

CODIGOS

-  Distrito (cod. do município + cod. do distrito)
-  Subdistrito (cod. do distrito + cod. do subdistrito)
-  Bairro (cod. do bairro no município)
-  Setor (número do setor no distrito ou subdistrito)

25

Articulação de Folhas



MAPA URBANO DIGITAL  
FOLHA A1

