

(794.03, 7460,11)

(796.03, 7460,11)

(794.03, 7460,11)






(796.03, 7460,11)

ESTADO DO RIO DE JANEIRO  
 Município: 33.00258  
 ARRAIAL DO CABO  
 Folha : 06 - 02





Arquivo: 3300258.dgn  
 Limites(km): (793.03, 7448,11) - (797.03, 7451,11)

LEGENDA

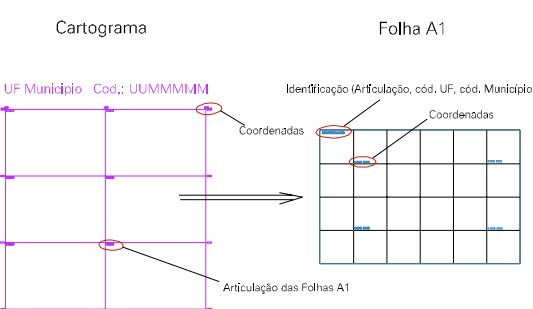
LIMITES

-  Município ou Perímetro Urbano
-  Distrito
-  Subdistrito, RA, Zona ou similar
-  Bairro ou similar
-  Setor Censitário

CODIGOS

-  22306.05 Distrito (cod. do município + cod. do distrito)
-  05.06 Subdistrito (cod. do distrito + cod. do subdistrito)
-  003 Bairro (cod. do bairro no município)
-  25 Setor (número do setor no distrito ou subdistrito)

Articulação de Folhas



MAPA URBANO DIGITAL  
 FOLHA A1

