

(797,03, 7448,11)

(800,03, 7451,11)

(797,03, 7448,11)

(800,03, 7449,11)

ESTADO DO RIO DE JANEIRO

Município: 33.00258

ARRAIAL DO CABO






Folha : 06 - 03

Arquivo: 3300258.dgn





Limites(km): (797,03, 7448,11) - (801,03, 7451,11)

LEGENDA

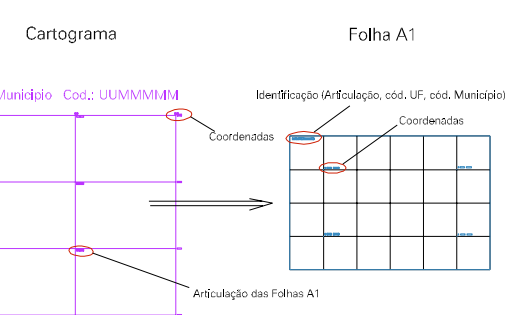
LIMITES

-  Município ou Perímetro Urbano
-  Distrito
-  Subdistrito, RA, Zona ou similar
-  Bairro ou similar
-  Setor Censitário

CODIGOS

-  22306.05 Distrito (cod. do município + cod. do distrito)
-  05.06 Subdistrito (cod. do distrito + cod. do subdistrito)
-  003 Bairro (cod. do bairro no município)
-  25 Setor (número do setor no distrito ou subdistrito)

Articulação de Folhas



MAPA URBANO DIGITAL
FOLHA A1

