

(225,25 - 7663)










(227,25 - 7663)

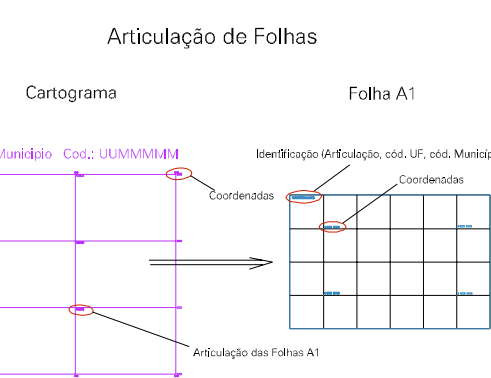
(225,25 - 7662)

(227,25 - 7662)

ESTADO DO RIO DE JANEIRO
 Município: 33.00605
 BOM JESUS DO ITABAPOANA
 Folha : 01 - 02

Arquivo: 3300605.dgn
 Limites(km): (224,25 - 7661) - (228,25 - 7664)

- LEGENDA**
- LIMITES**
-  Município ou Perímetro Urbano
 -  Distrito
 -  Subdistrito, RA, Zona ou similar
 -  Bairro ou similar
 -  Setor Censitário
- CODIGOS**
-  22306.05 Distrito (cod. do município + cod. do distrito)
 -  05.06 Subdistrito (cod. do distrito + cod. do subdistrito)
 -  003 Bairro (cod. do bairro no município)
 -  25 Setor (número do setor no distrito ou subdistrito)



MAPA URBANO DIGITAL
 FOLHA A1