






ESTADO DO RIO DE JANEIRO  
 Município: 33.00704  
 CABO FRIO  
 Folha : 02 - 04





Arquivo: 3300704.dgn  
 Limites(km): (- 799, 7499,313) - (- 802, 7502,313)

**LEGENDA**

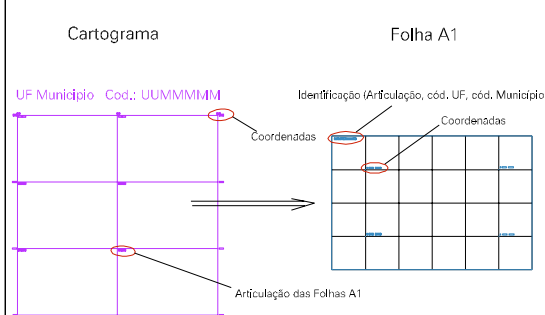
**LIMITES**

-  Município ou Perímetro Urbano
-  Distrito
-  Subdistrito, RA, Zona ou similar
-  Bairro ou similar
-  Setor Censitário

**CODIGOS**

-  22306.05 Distrito (cod. do município + cod. do distrito)
-  05.06 Subdistrito (cod. do distrito + cod. do subdistrito)
-  003 Bairro (cod. do bairro no município)
-  25 Setor (número do setor no distrito ou subdistrito)

**Articulação de Folhas**



MAPA URBANO DIGITAL  
 FOLHA A1

