

PONTA DO

AMBRÓSIO

CABO FRIO

CABO FRIO






ILHA DO ANJO

ESTADO DO RIO DE JANEIRO
 Município: 33.00704
 CABO FRIO
 Folha : 13 - 05





Arquivo: 3300704.dgn
 Limites(km): (802, 7466.313) - (806, 7469.313)

LEGENDA

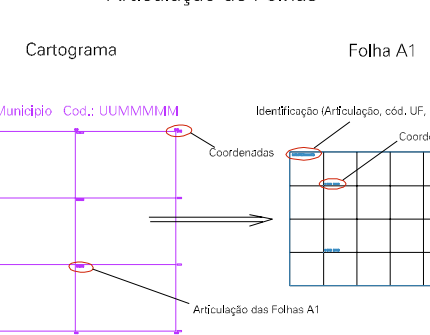
LIMITES

-  Município ou Perímetro Urbano
-  Distrito
-  Subdistrito, RA, Zona ou similar
-  Bairro ou similar
-  Setor Censitário

CODIGOS

-  22306.05 Distrito (cod. do município + cod. do distrito)
-  05.06 Subdistrito (cod. do distrito + cod. do subdistrito)
-  003 Bairro (cod. do bairro no município)
-  25 Setor (número do setor no distrito ou subdistrito)

Articulação de Folhas



MAPA URBANO DIGITAL
 FOLHA A1