

(255,5, 7600)

(257,5, 7600)

(255,5, 7580)

(257,5, 7580)






LAGOA

ESTADO DO RIO DE JANEIRO
 Município: 33.01009
 CAMPOS DOS GOYTACAZES
 Folha : 02 - 02





Arquivo: 3301009.dgn
 Limites(km): (254,5, 7580) - (258,5, 7601)

LEGENDA

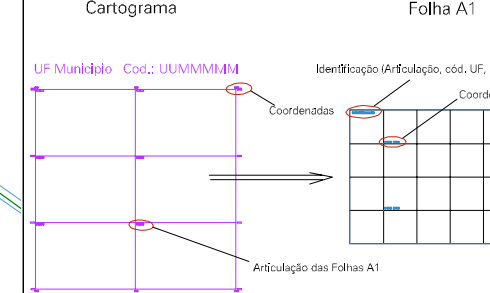
LIMITES

-  Município ou Perímetro Urbano
-  Distrito
-  Subdistrito, RA, Zona ou similar
-  Bairro ou similar
-  Setor Censitário

CODIGOS

-  22306.05 Distrito (cod. do município + cod. do distrito)
-  05.06 Subdistrito (cod. do distrito + cod. do subdistrito)
-  003 Bairro (cod. do bairro no município)
-  25 Setor (número do setor no distrito ou subdistrito)

Articulação de Folhas



MAPA URBANO DIGITAL
 FOLHA A1