

(258,5, 7582)

(281,8, 7582)










(258,5, 7581)

(281,8, 7581)

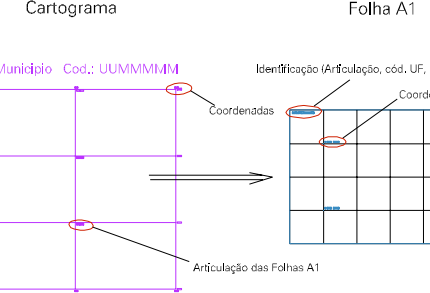
ESTADO DO RIO DE JANEIRO
 Município: 33.01009
 CAMPOS DOS GOYTACAZES
 Folha : 08 - 03

Arquivo: 3301009.dgn
 Limites(km): (258,5, 7580) - (282,5, 7583)

LEGENDA

- LIMITES**
-  Município ou Perímetro Urbano
 -  Distrito
 -  Subdistrito, RA, Zona ou similar
 -  Bairro ou similar
 -  Setor Censitário
- CODIGOS**
-  22306.05 Distrito (cod. do município + cod. do distrito)
 -  05.06 Subdistrito (cod. do distrito + cod. do subdistrito)
 -  003 Bairro (cod. do bairro no município)
 -  25 Setor (número do setor no distrito ou subdistrito)

Articulação de Folhas



MAPA URBANO DIGITAL
 FOLHA A1

