

(277,7569,2)

(278,7669,2)

(277,7569,2)






(278,7669,2)

ESTADO DO RIO DE JANEIRO
Município: 33.01009
CAMPOS DOS GOYTACAZES





Folha : 04 - 01

Arquivo: 330100940.dgn
Limites(km): (276,7566,2) - (280,7569,2)

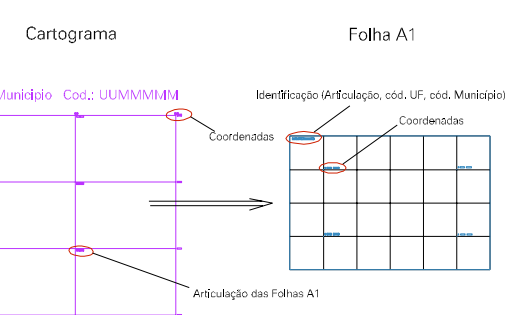
LEGENDA

- LIMITES
-  Município ou Perímetro Urbano
 -  Distrito
 -  Subdistrito, RA, Zona ou similar
 -  Bairro ou similar
 -  Setor Censitário

CODIGOS

-  22306.05 Distrito (cod. do município + cod. do distrito)
-  05.06 Subdistrito (cod. do distrito + cod. do subdistrito)
-  003 Bairro (cod. do bairro no município)
-  25 Setor (número do setor no distrito ou subdistrito)

Articulação de Folhas



MAPA URBANO DIGITAL
FOLHA A1

