








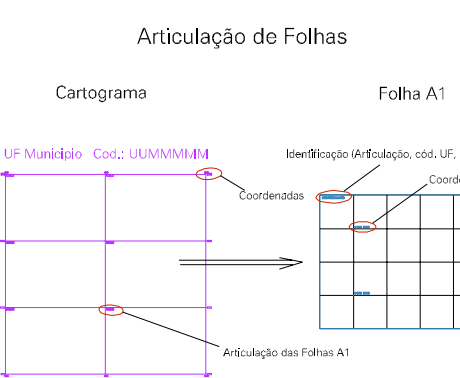


ESTADO DO RIO DE JANEIRO
 Município: 33.01009
 CAMPOS DOS GOYTACAZES
 Folha : 02 - 03

Arquivo: 3301009aui.dgn
 Limites(kml): (241,5, 7567,5) - (245,5, 7590,5)

- LEGENDA**
- LIMITES**
-  Município ou Perímetro Urbano
 -  Distrito
 -  Subdistrito, RA, Zona ou similar
 -  Bairro ou similar
 -  Setor Censitário
- CODIGOS**
-  Distrito (cod. do município + cod. do distrito)
 -  Subdistrito (cod. do distrito + cod. do subdistrito)
 -  Bairro (cod. do bairro no município)
 -  Setor (número do setor no distrito ou subdistrito)



MAPA URBANO DIGITAL
 FOLHA A1