

(808,6, 7507)










(810,6, 7507)

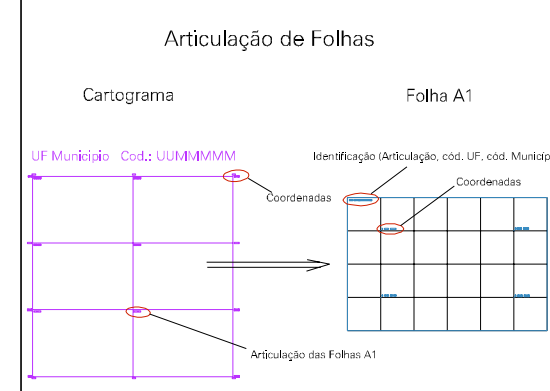
ESTRADA VELHA DO RIO DOBREDO Nº. 1621

CEMITÉRIO DE PALMITAL

ESTADO DO RIO DE JANEIRO  
Município: 33.01306  
CASIMIRO DE ABREU  
Folha : 02 - 01

Arquivo: 330130600004.dgn  
Limites(km): ( 808,6, 7506) + ( 811,6, 7508)

- LEGENDA**
- LIMITES**
-  Município ou Perímetro Urbano
  -  Distrito
  -  Subdistrito, RA, Zona ou similar
  -  Bairro ou similar
  -  Setor Censitário
- CODIGOS**
-  22306.05 Distrito (cod. do município + cod. do distrito)
  -  05.08 Subdistrito (cod. do distrito + cod. do subdistrito)
  -  003 Bairro (cod. do bairro no município)
  -  25 Setor (número do setor no distrito ou subdistrito)



MAPA URBANO DIGITAL  
FOLHA A1