

(593,5, 7495,5)

(595,5, 7495,5)

(593,5, 7494,5)










(595,5, 7494,5)

COTA 100

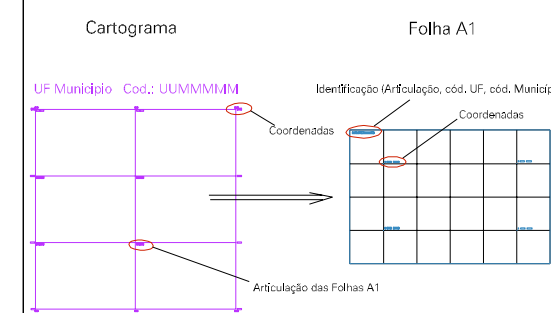
ESTADO DO RIO DE JANEIRO
 Município: 33.02601
 MANGARATIBA
 Folha : 01 - 03

Arquivo: 3302601.dgn
 Limites(km): (592,5, 7463,5) - (596,5, 7495,5)

LEGENDA

- LIMITES**
-  Município ou Perímetro Urbano
 -  Distrito
 -  Subdistrito, RA, Zona ou similar
 -  Bairro ou similar
 -  Setor Censitário
- CODIGOS**
-  22306.05 Distrito (cod. do município + cod. do distrito)
 -  05.06 Subdistrito (cod. do distrito + cod. do subdistrito)
 -  003 Bairro (cod. do bairro no município)
 -  25 Setor (número do setor no distrito ou subdistrito)

Articulação de Folhas



MAPA URBANO DIGITAL
 FOLHA A1