



(601,5, 7465,5)

(603,5, 7465,5)

(601,5, 7464,5)






(603,5, 7464,5)

ESTADO DO RIO DE JANEIRO
 Município: 33.02601
 MANGARATIBA
 Folha : 01 - 05





Arquivo: 3302601.dgn
 Limites(kml: (600,5, 7463,5) - (604,5, 7466,5)

LEGENDA

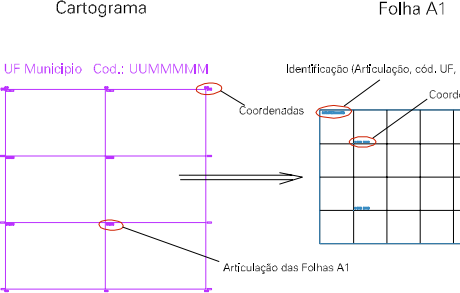
LIMITES

-  Município ou Perímetro Urbano
-  Distrito
-  Subdistrito, RA, Zona ou similar
-  Bairro ou similar
-  Setor Censitário

CODIGOS

-  22306.05 Distrito (cod. do município + cod. do distrito)
-  05.06 Subdistrito (cod. do distrito + cod. do subdistrito)
-  003 Bairro (cod. do bairro no município)
-  25 Setor (número do setor no distrito ou subdistrito)

Articulação de Folhas



MAPA URBANO DIGITAL
 FOLHA A1

