

MAPA DE LIMITES

( 605,5, 7462,5)

( 607,5, 7462,5)










( 605,5, 7461,5)

( 607,5, 7461,5)

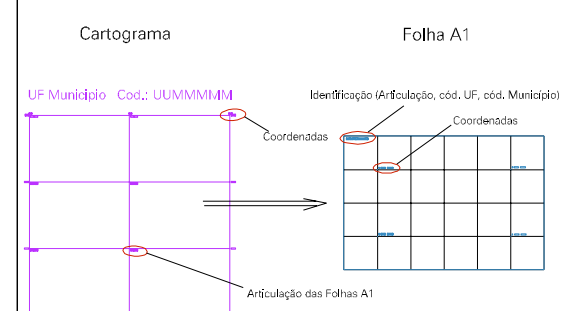
ESTADO DO RIO DE JANEIRO  
 Município: 33.02601  
 MANGARATIBA  
 Folha : 02 - 06

Arquivo: 3302601.dgn  
 Limites(km): ( 604,5, 7460,5) - ( 608,5, 7463,5)

LEGENDA

- LIMITES**
-  Município ou Perímetro Urbano
  -  Distrito
  -  Subdistrito, RA, Zona ou similar
  -  Bairro ou similar
  -  Setor Censitário
- CODIGOS**
-  22306.05 Distrito (cod. do município + cod. do distrito)
  -  05.06 Subdistrito (cod. do distrito + cod. do subdistrito)
  -  003 Bairro (cod. do bairro no município)
  -  25 Setor (número do setor no distrito ou subdistrito)

Articulação de Folhas



MAPA URBANO DIGITAL  
 FOLHA A1

