

( 585,5, 7499,5)

( 587,5, 7499,5)






( 585,5, 7499,5)





( 587,5, 7499,5)

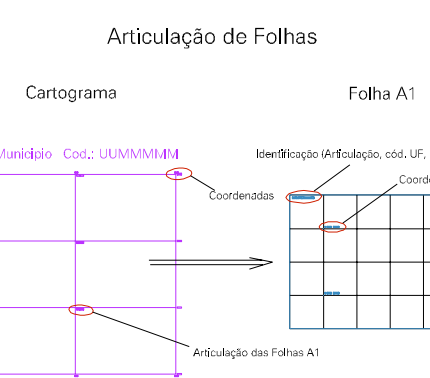
ESTADO DO RIO DE JANEIRO  
 Município: 33.02601  
 MANGARATIBA  
 Folha : 03 - 01

Arquivo: 3302601.dgn  
 Limites(km): ( 584,5, 7457,5) - ( 588,5, 7490,5)

LEGENDA

- LIMITES
-  Município ou Perímetro Urbano
  -  Distrito
  -  Subdistrito, RA, Zona ou similar
  -  Bairro ou similar
  -  Setor Censitário

- CODIGOS
-  22306.05 Distrito (cod. do município + cod. do distrito)
  -  05.06 Subdistrito (cod. do distrito + cod. do subdistrito)
  -  003 Bairro (cod. do bairro no município)
  -  25 Setor (número do setor no distrito ou subdistrito)



MAPA URBANO DIGITAL  
 FOLHA A1