

( 589,5, 7459,5)

( 581,5, 7459,5)






( 589,5, 7459,5)

( 581,5, 7459,5)





ESTADO DO RIO DE JANEIRO  
 Município: 33.02601  
 MANGARATIBA  
 Folha : 03 - 02

Arquivo: 3302601.dgn  
 Limites(km): ( 589,5, 7457,5) - ( 592,5, 7490,5)

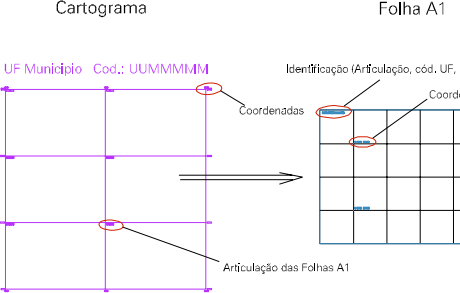
LEGENDA

- LIMITES
-  Município ou Perímetro Urbano
  -  Distrito
  -  Subdistrito, RA, Zona ou similar
  -  Bairro ou similar
  -  Setor Censitário

CODIGOS

-  22306.05 Distrito (cod. do município + cod. do distrito)
-  05.06 Subdistrito (cod. do distrito + cod. do subdistrito)
-  003 Bairro (cod. do bairro no município)
-  25 Setor (número do setor no distrito ou subdistrito)

Articulação de Folhas



COTA 100

MAPA URBANO DIGITAL  
FOLHA A1



CENSO AGROPECUARIO 2006  
 CONTAGEM DA POPULAÇÃO 2007  
 Data de Impressão: 15.10.07

