

(593,5, 7452,5)

(596,5, 7452,5)






(593,5, 7452,5)

(596,5, 7452,5)





ESTADO DO RIO DE JANEIRO
 Município: 33.02601
 MANGARATIBA
 Folha : 05 - 03

Arquivo: 3302601.dgn
 Limites(km): (592,5, 7451,5) - (596,5, 7454,5)

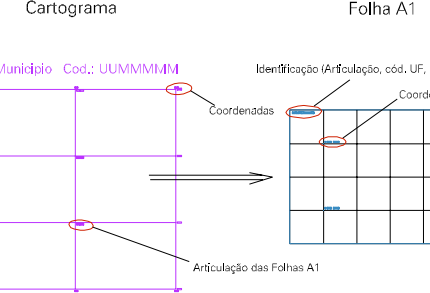
LEGENDA

- LIMITES
-  Município ou Perímetro Urbano
 -  Distrito
 -  Subdistrito, RA, Zona ou similar
 -  Bairro ou similar
 -  Setor Censitário

CODIGOS

-  22306.05 Distrito (cod. do município + cod. do distrito)
-  05.06 Subdistrito (cod. do distrito + cod. do subdistrito)
-  003 Bairro (cod. do bairro no município)
-  25 Setor (número do setor no distrito ou subdistrito)

Articulação de Folhas



MAPA URBANO DIGITAL
 FOLHA A1

