

( 589, 7504)

( 601, 7504)

( 589, 7503)






( 601, 7503)

ESTADO DO RIO DE JANEIRO  
 Município: 33.04003  
 PIRAI  
 Folha : 01 - 02





Arquivo: 330400310.dgn  
 Limites(km): ( 588, 7502) - ( 602, 7505)

LEGENDA

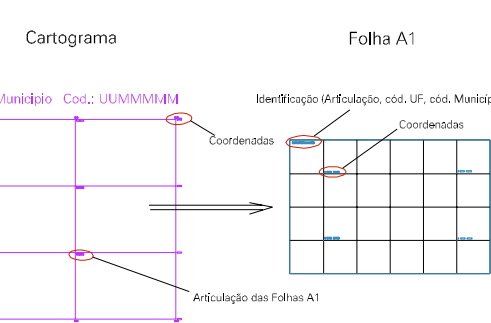
LIMITES

-  Município ou Perímetro Urbano
-  Distrito
-  Subdistrito, RA, Zona ou similar
-  Bairro ou similar
-  Setor Censitário

CODIGOS

-  22306.05 Distrito (cod. do município + cod. do distrito)
-  05.06 Subdistrito (cod. do distrito + cod. do subdistrito)
-  003 Bairro (cod. do bairro no município)
-  25 Setor (número do setor no distrito ou subdistrito)

Articulação de Folhas



5

04003.10  
 ARROZAL

MAPA URBANO DIGITAL  
 FOLHA A1



CENSO AGROPECUARIO 2006  
 CONTAGEM DA POPULAÇÃO 2007  
 Data de Impressão: 11.10.07

