

( 001, 7483)

( 003, 7483)

( 001, 7482)

( 003, 7482)

ESTADO DO RIO DE JANEIRO

Município: 33.04409

RIO CLARO






Folha : 03 - 02

Arquivo: 330440925aui3.dgn





Limites(km): ( 600, 7481) - ( 604, 7484)

LEGENDA

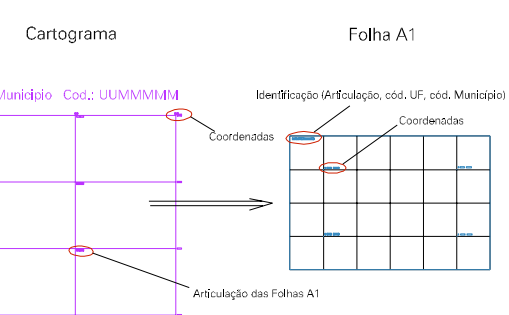
LIMITES

-  Município ou Perímetro Urbano
-  Distrito
-  Subdistrito, RA, Zona ou similar
-  Bairro ou similar
-  Setor Censitário

CODIGOS

-  Distrito (cod. do município + cod. do distrito)
-  Subdistrito (cod. do distrito + cod. do subdistrito)
-  Bairro (cod. do bairro no município)
-  Setor (número do setor no distrito ou subdistrito)

Articulação de Folhas



MAPA URBANO DIGITAL  
FOLHA A1



CENSO AGROPECUARIO 2006  
CONTAGEM DA POPULAÇÃO 2007  
Data de Impressão: 11.10.07

