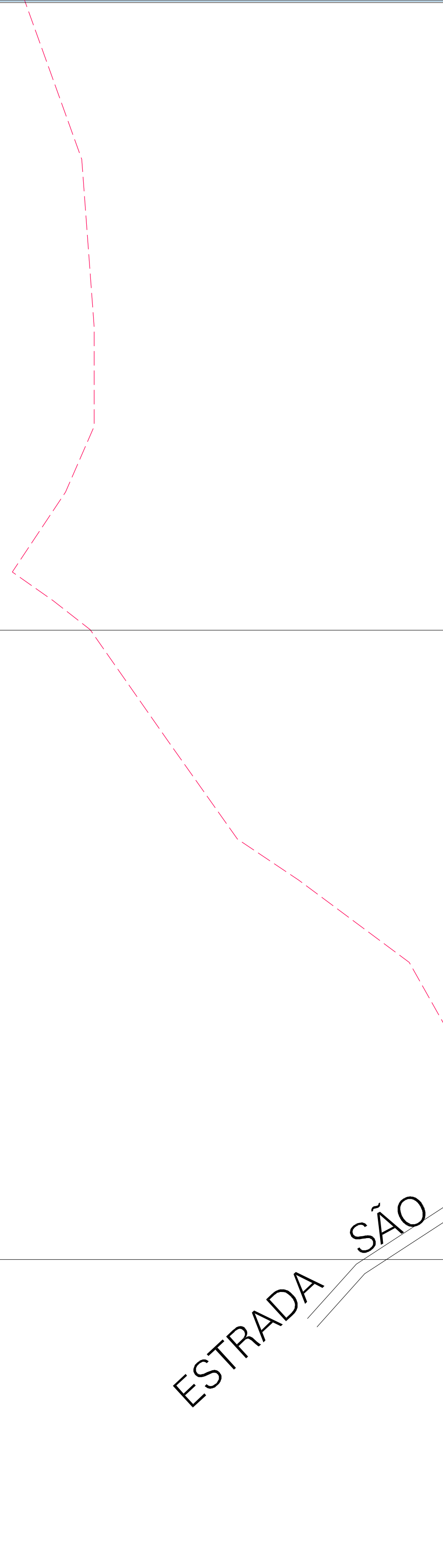


( 001, 7474)

( 003, 7474)

( 001, 7473)

( 003, 7473)








ESTADO DO RIO DE JANEIRO  
Município: 33.04409  
RIO CLARO  
Folha : 06 - 02





Arquivo: 330440925au3.dgn  
Limites(km): ( 600, 7472) - ( 604, 7475)

LEGENDA

LIMITES

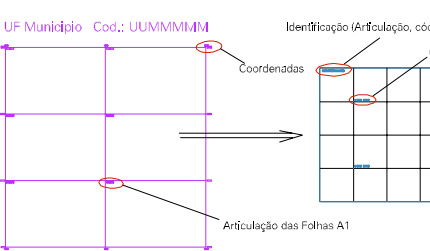
-  Município ou Perímetro Urbano
-  Distrito
-  Subdistrito, RA, Zona ou similar
-  Bairro ou similar
-  Setor Censitário

CODIGOS

-  22306.05 Distrito (cod. do município + cod. do distrito)
-  05.06 Subdistrito (cod. do distrito + cod. do subdistrito)
-  003 Bairro (cod. do bairro no município)
-  25 Setor (número do setor no distrito ou subdistrito)

Articulação de Folhas

Cartograma Folha A1



MAPA URBANO DIGITAL  
FOLHA A1

