

( 586,7472,6)

( 587,7472,6)

( 586,7471,6)

( 587,7471,6)

ESTADO DO RIO DE JANEIRO

Município: 33.04409

RIO CLARO






Folha : 03 - 01

Arquivo: 330440925nu.2045.dgn





Limites(km): ( 584,7470,6) - ( 588,7473,6)

LEGENDA

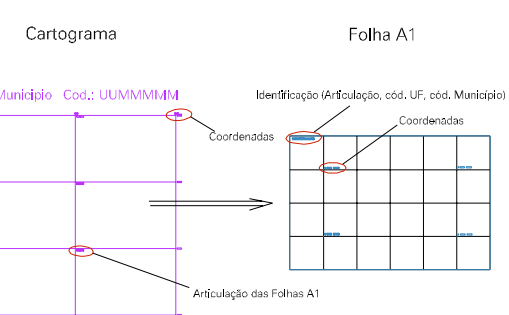
LIMITES

-  Município ou Perímetro Urbano
-  Distrito
-  Subdistrito, RA, Zona ou similar
-  Bairro ou similar
-  Setor Censitário

CODIGOS

-  22306.05 Distrito (cod. do município + cod. do distrito)
-  05.06 Subdistrito (cod. do distrito + cod. do subdistrito)
-  003 Bairro (cod. do bairro no município)
-  25 Setor (número do setor no distrito ou subdistrito)

Articulação de Folhas



MAPA URBANO DIGITAL  
FOLHA A1

