








ESTADO DO RIO DE JANEIRO
 Município: 33.04409
 RIO CLARO
 Folha : 03 - 02





Arquivo: 330440925nu.20-5.dgn
 Limites(km): (589, 7470,6) - (602, 7473,6)

LEGENDA

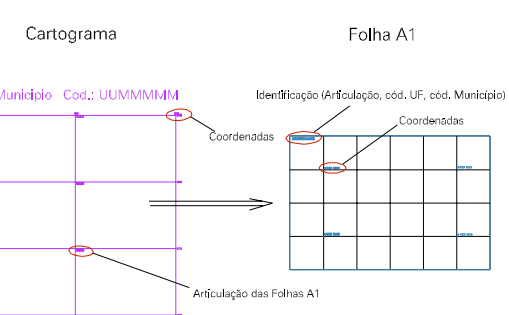
LIMITES

-  Município ou Perímetro Urbano
-  Distrito
-  Subdistrito, RA, Zona ou similar
-  Bairro ou similar
-  Setor Censitário

CODIGOS

-  22306.05 Distrito (cod. do município + cod. do distrito)
-  05.06 Subdistrito (cod. do distrito + cod. do subdistrito)
-  003 Bairro (cod. do bairro no município)
-  25 Setor (número do setor no distrito ou subdistrito)

Articulação de Folhas



**MAPA URBANO DIGITAL
 FOLHA A1**

