

(592,7481,5)

(584,7481,5)










(592,7482,5)

(584,7482,5)

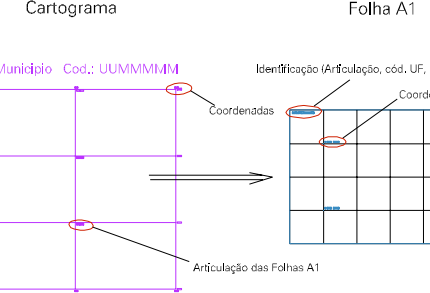
ESTADO DO RIO DE JANEIRO
 Município: 33.04409
 RIO CLARO
 Folha : 04 - 02

Arquivo: 3304409ai_20-1.dgn
 Limites(km): (591,7479,5) - (595,7482,5)

LEGENDA

- LIMITES**
-  Município ou Perímetro Urbano
 -  Distrito
 -  Subdistrito, RA, Zona ou similar
 -  Bairro ou similar
 -  Setor Censitário
- CODIGOS**
-  22306.05 Distrito (cod. do município + cod. do distrito)
 -  05.06 Subdistrito (cod. do distrito + cod. do subdistrito)
 -  003 Bairro (cod. do bairro no município)
 -  25 Setor (número do setor no distrito ou subdistrito)

Articulação de Folhas



MAPA URBANO DIGITAL FOLHA A1