

(278,7, 7618)










(281,7, 7617)

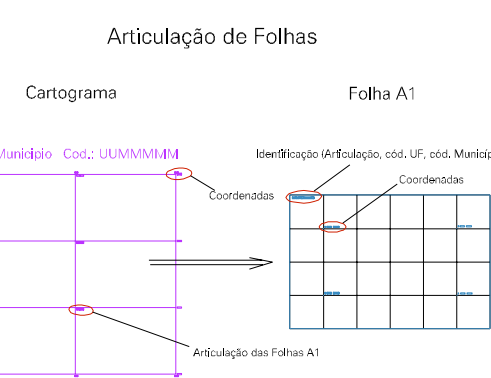
(278,7, 7618)

(281,7, 7618)

ESTADO DO RIO DE JANEIRO
 Município: 33.04755
 SÃO FRANCISCO DE ITABAPOANA
 Folha : 05 - 01

Arquivo: 330475505aui1.dgn
 Limites(km): (278,7, 7615) - (282,7, 7618)

- LEGENDA**
- LIMITES**
-  Município ou Perímetro Urbano
 -  Distrito
 -  Subdistrito, RA, Zona ou similar
 -  Bairro ou similar
 -  Setor Censitário
- CODIGOS**
-  22306.05 Distrito (cod. do município + cod. do distrito)
 -  05.06 Subdistrito (cod. do distrito + cod. do subdistrito)
 -  003 Bairro (cod. do bairro no município)
 -  25 Setor (número do setor no distrito ou subdistrito)



MAPA URBANO DIGITAL
 FOLHA A1