

(287,7 - 7618)










(288,7 - 7617)

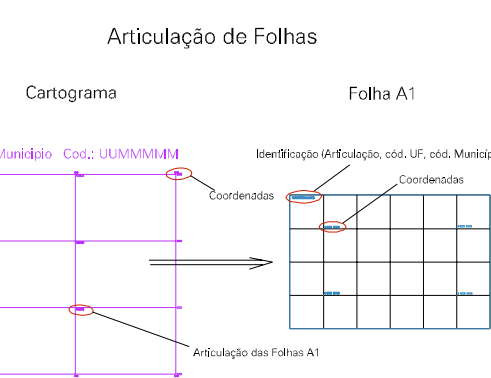
(287,7 - 7618)

(288,7 - 7616)

ESTADO DO RIO DE JANEIRO
 Município: 33.04755
 SÃO FRANCISCO DE ITABAPOANA
 Folha : 05 - 03

Arquivo: 330475505aui1.dgn
 Limites(km): (286,7 - 7615) - (290,7 - 7616)

- LEGENDA**
- LIMITES**
-  Município ou Perímetro Urbano
 -  Distrito
 -  Subdistrito, RA, Zona ou similar
 -  Bairro ou similar
 -  Setor Censitário
- CODIGOS**
-  22306.05 Distrito (cod. do município + cod. do distrito)
 -  05.06 Subdistrito (cod. do distrito + cod. do subdistrito)
 -  003 Bairro (cod. do bairro no município)
 -  25 Setor (número do setor no distrito ou subdistrito)



MAPA URBANO DIGITAL
 FOLHA A1