

(278,7, 7612)










(281,7, 7612)

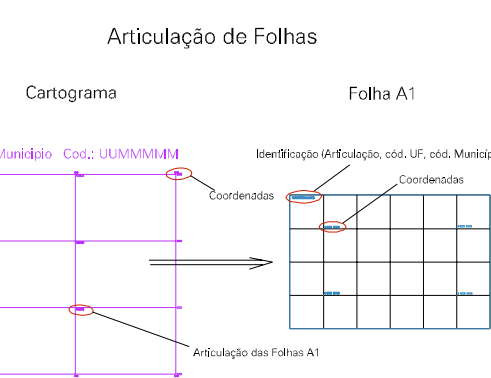
(278,7, 7612)

(281,7, 7612)

ESTADO DO RIO DE JANEIRO  
 Município: 33.04755  
 SÃO FRANCISCO DE ITABAPOANA  
 Folha : 07 - 01

Arquivo: 330475505aui1.dgn  
 Limites(km): ( 278,7, 7609) - ( 282,7, 7612)

- LEGENDA**
- LIMITES**
-  Município ou Perímetro Urbano
  -  Distrito
  -  Subdistrito, RA, Zona ou similar
  -  Bairro ou similar
  -  Setor Censitário
- CODIGOS**
-  22306.05 Distrito (cod. do município + cod. do distrito)
  -  05.06 Subdistrito (cod. do distrito + cod. do subdistrito)
  -  003 Bairro (cod. do bairro no município)
  -  25 Setor (número do setor no distrito ou subdistrito)



**MAPA URBANO DIGITAL  
 FOLHA A1**