

(092, 7450)

(094, 7450)






(092, 7450)

(094, 7450)





ESTADO DO RIO DE JANEIRO
 Município: 33.04904
 SÃO GONÇALO
 Folha : 07 - 01

Arquivo: 3304904.dgn
 Limites(km): (691, 7464) - (695, 7467)

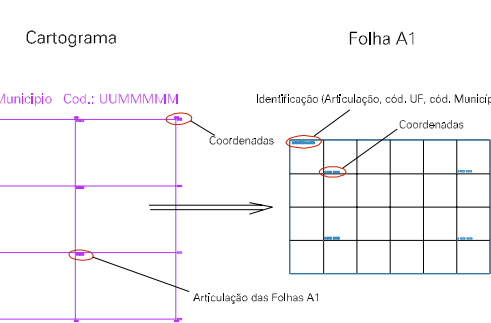
LEGENDA

- LIMITES
-  Município ou Perímetro Urbano
 -  Distrito
 -  Subdistrito, RA, Zona ou similar
 -  Bairro ou similar
 -  Setor Censitário

CODIGOS

-  22306.05 Distrito (cod. do município + cod. do distrito)
-  05.06 Subdistrito (cod. do distrito + cod. do subdistrito)
-  003 Bairro (cod. do bairro no município)
-  25 Setor (número do setor no distrito ou subdistrito)

Articulação de Folhas



MAPA URBANO DIGITAL
 FOLHA A1

