

# ARARUAMA

782, 7490

782, 7490






786, 7490





786, 7490

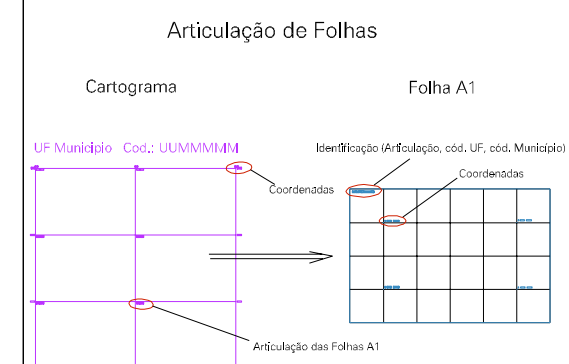
ESTADO DO RIO DE JANEIRO  
Município: 33.05208  
SÃO PEDRO DA ALDEIA  
Folha : 02 - 03

Arquivo: 3305208.dgn  
Limites(km): ( 782, 7497) - ( 786, 7490)

### LEGENDA

- LIMITES**
-  Município ou Perímetro Urbano
  -  Distrito
  -  Subdistrito, RA, Zona ou similar
  -  Bairro ou similar
  -  Setor Censitário

- CODIGOS**
-  22306.05 Distrito (cod. do município + cod. do distrito)
  -  05.06 Subdistrito (cod. do distrito + cod. do subdistrito)
  -  003 Bairro (cod. do bairro no município)
  -  25 Setor (número do setor no distrito ou subdistrito)



MAPA URBANO DIGITAL  
FOLHA A1

