

CORREGO DO RETIRO

(799, 7499)

(801, 7499)










(799, 7479)

(801, 7479)

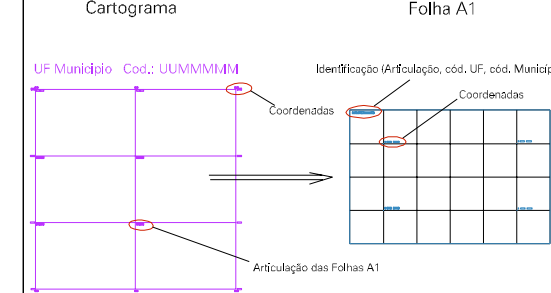
ESTADO DO RIO DE JANEIRO
 Município: 33.05208
 SÃO PEDRO DA ALDEIA
 Folha : 05 - 07

Arquivo: 3305208.dgn
 Limites(km): (799, 7479) - (802, 7491)

LEGENDA

- LIMITES**
-  Município ou Perímetro Urbano
 -  Distrito
 -  Subdistrito, RA, Zona ou similar
 -  Bairro ou similar
 -  Setor Censitário
- CODIGOS**
-  22306.05 Distrito (cod. do município + cod. do distrito)
 -  05.06 Subdistrito (cod. do distrito + cod. do subdistrito)
 -  003 Bairro (cod. do bairro no município)
 -  25 Setor (número do setor no distrito ou subdistrito)

Articulação de Folhas



MAPA URBANO DIGITAL
 FOLHA A1