

CRUZ






FLECHEIRA 2

ESTADO DO RIO DE JANEIRO
 Município: 33.05208
 SÃO PEDRO DA ALDEIA
 Folha : 06 - 04





Arquivo: 3305208.dgn
 Limites(km): (- 786, 7475) - (- 790, 7478)

LEGENDA

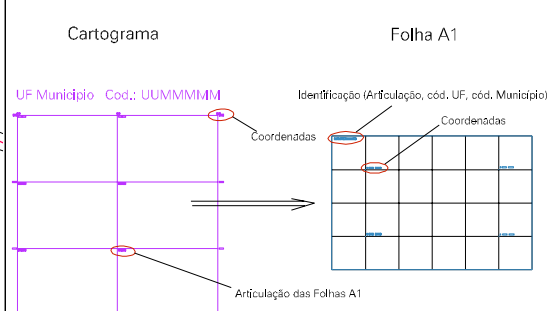
LIMITES

-  Município ou Perímetro Urbano
-  Distrito
-  Subdistrito, RA, Zona ou similar
-  Bairro ou similar
-  Setor Censitário

CODIGOS

-  22306.05 Distrito (cod. do município + cod. do distrito)
-  05.06 Subdistrito (cod. do distrito + cod. do subdistrito)
-  003 Bairro (cod. do bairro no município)
-  25 Setor (número do setor no distrito ou subdistrito)

Articulação de Folhas



MAPA URBANO DIGITAL
 FOLHA A1

