

(738,7470,5)

(740,7470,5)

(738,7469,5)

(740,7469,5)

ESTADO DO RIO DE JANEIRO
 Município: 33.05505
 SAQUAREMA
 Folha : 02 - 01





Arquivo: 3305505.dgn
 Limites(km): (737,7468,5) - (741,7471,5)

LEGENDA

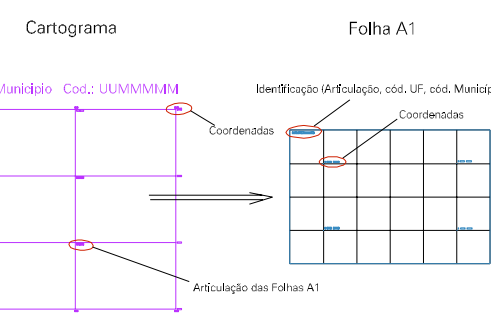
LIMITES

-  Município ou Perímetro Urbano
-  Distrito
-  Subdistrito, RA, Zona ou similar
-  Bairro ou similar
-  Setor Censitário

CODIGOS

-  22306.05 Distrito (cod. do município + cod. do distrito)
-  05.06 Subdistrito (cod. do distrito + cod. do subdistrito)
-  003 Bairro (cod. do bairro no município)
-  25 Setor (número do setor no distrito ou subdistrito)

Articulação de Folhas



MAPA URBANO DIGITAL
 FOLHA A1

