

(704, 7514)

(706, 7514)






(704, 7513)

(706, 7513)





ESTADO DO RIO DE JANEIRO
 Município: 33.05802
 TERESÓPOLIS
 Folha : 05 - 01

Arquivo: 3305802.dgn
 Limites(km): (703, 7512)-(707, 7515)

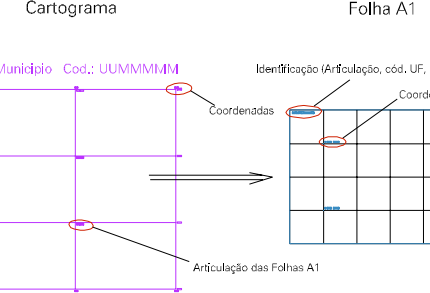
LEGENDA

- LIMITES
-  Município ou Perímetro Urbano
 -  Distrito
 -  Subdistrito, RA, Zona ou similar
 -  Bairro ou similar
 -  Setor Censitário

CODIGOS

-  22306.05 Distrito (cod. do município + cod. do distrito)
-  05.06 Subdistrito (cod. do distrito + cod. do subdistrito)
-  003 Bairro (cod. do bairro no município)
-  25 Setor (número do setor no distrito ou subdistrito)

Articulação de Folhas



MAPA URBANO DIGITAL
FOLHA A1