

TERESÓPOLIS
KM 23,5

RUA HUBERTO DÁLIA
RUA MARIA CARREIRO DÁLIA

(724, 7533,5)

(726, 7533,5)










(724, 7532,5)

(726, 7532,5)

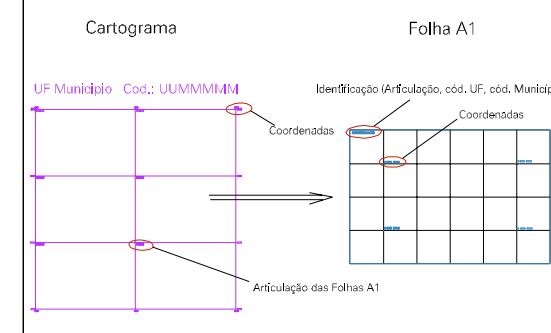
ESTADO DO RIO DE JANEIRO
Município: 33.05802
TERESÓPOLIS
Folha : 02 - 01

Arquivo: 330580210.dgn
Limites(km): (723, 7531,5) - (727, 7534,5)

LEGENDA

- LIMITES**
-  Município ou Perímetro Urbano
 -  Distrito
 -  Subdistrito, RA, Zona ou similar
 -  Bairro ou similar
 -  Setor Censitário
- CODIGOS**
-  22306.05 Distrito (cod. do município + cod. do distrito)
 -  05.06 Subdistrito (cod. do distrito + cod. do subdistrito)
 -  003 Bairro (cod. do bairro no município)
 -  25 Setor (número do setor no distrito ou subdistrito)

Articulação de Folhas



MAPA URBANO DIGITAL
FOLHA A1

