

( 628,5, 7540,9)

( 637,8, 7540,9)

( 628,5, 7539,9)

( 637,8, 7539,9)






17

ESTADO DO RIO DE JANEIRO  
 Município: 33.06107  
 VALENÇA  
 Folha : 03 - 01





Arquivo: 3306107.dgn  
 Limites(km): ( 628,5, 7538,9) - ( 632,5, 7541,9)

LEGENDA

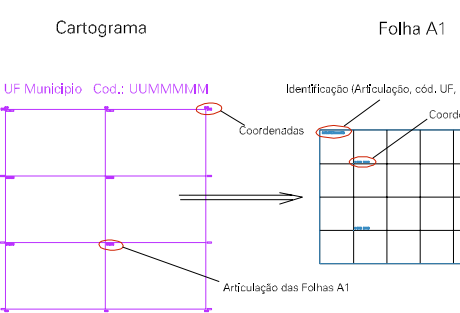
LIMITES

-  Município ou Perímetro Urbano
-  Distrito
-  Subdistrito, RA, Zona ou similar
-  Bairro ou similar
-  Setor Censitário

CODIGOS

-  22306.05 Distrito (cod. do município + cod. do distrito)
-  05.06 Subdistrito (cod. do distrito + cod. do subdistrito)
-  003 Bairro (cod. do bairro no município)
-  25 Setor (número do setor no distrito ou subdistrito)

Articulação de Folhas



MAPA URBANO DIGITAL FOLHA A1

