

(589, 7517)

(581, 7517)

(589, 7518)






(581, 7518)

ESTADO DO RIO DE JANEIRO
Município: 33.06305
VOLTA REDONDA
Folha : 03 - 02





Arquivo: 3306305.dgn
Limites(km): (588, 7515) - (592, 7518)

LEGENDA

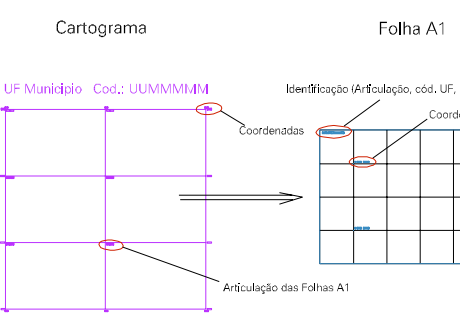
LIMITES

-  Município ou Perímetro Urbano
-  Distrito
-  Subdistrito, RA, Zona ou similar
-  Bairro ou similar
-  Setor Censitário

CODIGOS

-  22306.05 Distrito (cod. do município + cod. do distrito)
-  05.06 Subdistrito (cod. do distrito + cod. do subdistrito)
-  003 Bairro (cod. do bairro no município)
-  25 Setor (número do setor no distrito ou subdistrito)

Articulação de Folhas



MAPA URBANO DIGITAL
FOLHA A1

CENSO AGROPECUARIO 2006
CONTAGEM DA POPULAÇÃO 2007
Data de Impressão: 15.10.07