



(587, 7500)

(589, 7500)










(587, 7504)

(589, 7504)

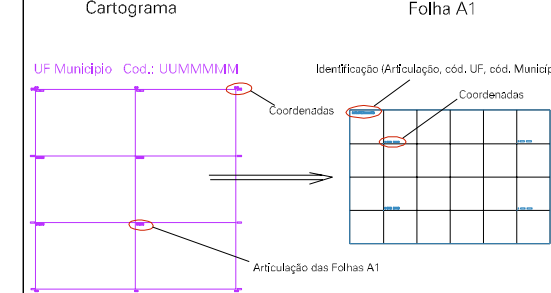
ESTADO DO RIO DE JANEIRO
 Município: 33.06305
 VOLTA REDONDA
 Folha : 07 - 04

Arquivo: 3306305.dgn
 Limites(km): (586, 7503) - (600, 7506)

LEGENDA

- LIMITES**
-  Município ou Perímetro Urbano
 -  Distrito
 -  Subdistrito, RA, Zona ou similar
 -  Bairro ou similar
 -  Setor Censitário
- CODIGOS**
-  22306.05 Distrito (cod. do município + cod. do distrito)
 -  05.06 Subdistrito (cod. do distrito + cod. do subdistrito)
 -  003 Bairro (cod. do bairro no município)
 -  25 Setor (número do setor no distrito ou subdistrito)

Articulação de Folhas



MAPA URBANO DIGITAL
 FOLHA A1