



(589, 7502)

(581, 7502)






(589, 7501)

(581, 7501)





ESTADO DO RIO DE JANEIRO
 Município: 33.06305
 VOLTA REDONDA
 Folha : 08 - 02

Arquivo: 3306305.dgn
 Limites(km): (588, 7500) - (592, 7503)

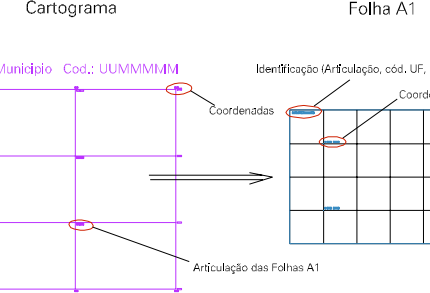
LEGENDA

- LIMITES
-  Município ou Perímetro Urbano
 -  Distrito
 -  Subdistrito, RA, Zona ou similar
 -  Bairro ou similar
 -  Setor Censitário

CODIGOS

-  22306.05 Distrito (cod. do município + cod. do distrito)
-  05.06 Subdistrito (cod. do distrito + cod. do subdistrito)
-  003 Bairro (cod. do bairro no município)
-  25 Setor (número do setor no distrito ou subdistrito)

Articulação de Folhas



MAPA URBANO DIGITAL FOLHA A1