

( 587, 7500)

( 588, 7500)






( 587, 7501)

( 588, 7501)





ESTADO DO RIO DE JANEIRO  
 Município: 33.06305  
 VOLTA REDONDA  
 Folha : 08 - 04

Arquivo: 3306305.dgn  
 Limites(km): ( 586, 7500) - ( 600, 7503)

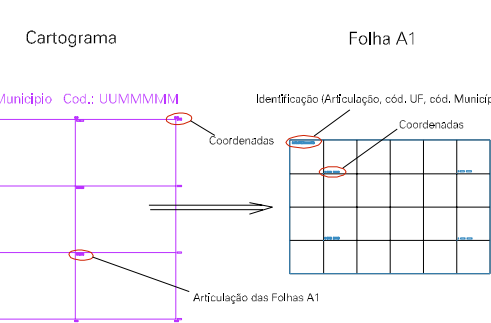
LEGENDA

- LIMITES
-  Município ou Perímetro Urbano
  -  Distrito
  -  Subdistrito, RA, Zona ou similar
  -  Bairro ou similar
  -  Setor Censitário

CODIGOS

-  22306.05 Distrito (cod. do município + cod. do distrito)
-  05.06 Subdistrito (cod. do distrito + cod. do subdistrito)
-  003 Bairro (cod. do bairro no município)
-  25 Setor (número do setor no distrito ou subdistrito)

Articulação de Folhas



MAPA URBANO DIGITAL  
 FOLHA A1

