



LOTEAMENTO RAMUNDO FERNANDES GURGEL

UNTO BOA FE

CAMPO DE FUTEBOL

FEIRA DO BODE

ESCOLA SUPERIOR DE AGRONOMIA DE MOSSORÓ

UNIVERSIDADE FEDERAL DO RIO GRANDE DO NORTE

BAIRRO PRESIDENTE COSTA E SILVA

UNIVERSIDADE FEDERAL DO RIO GRANDE DO NORTE

MINI-ZOOLOGICO

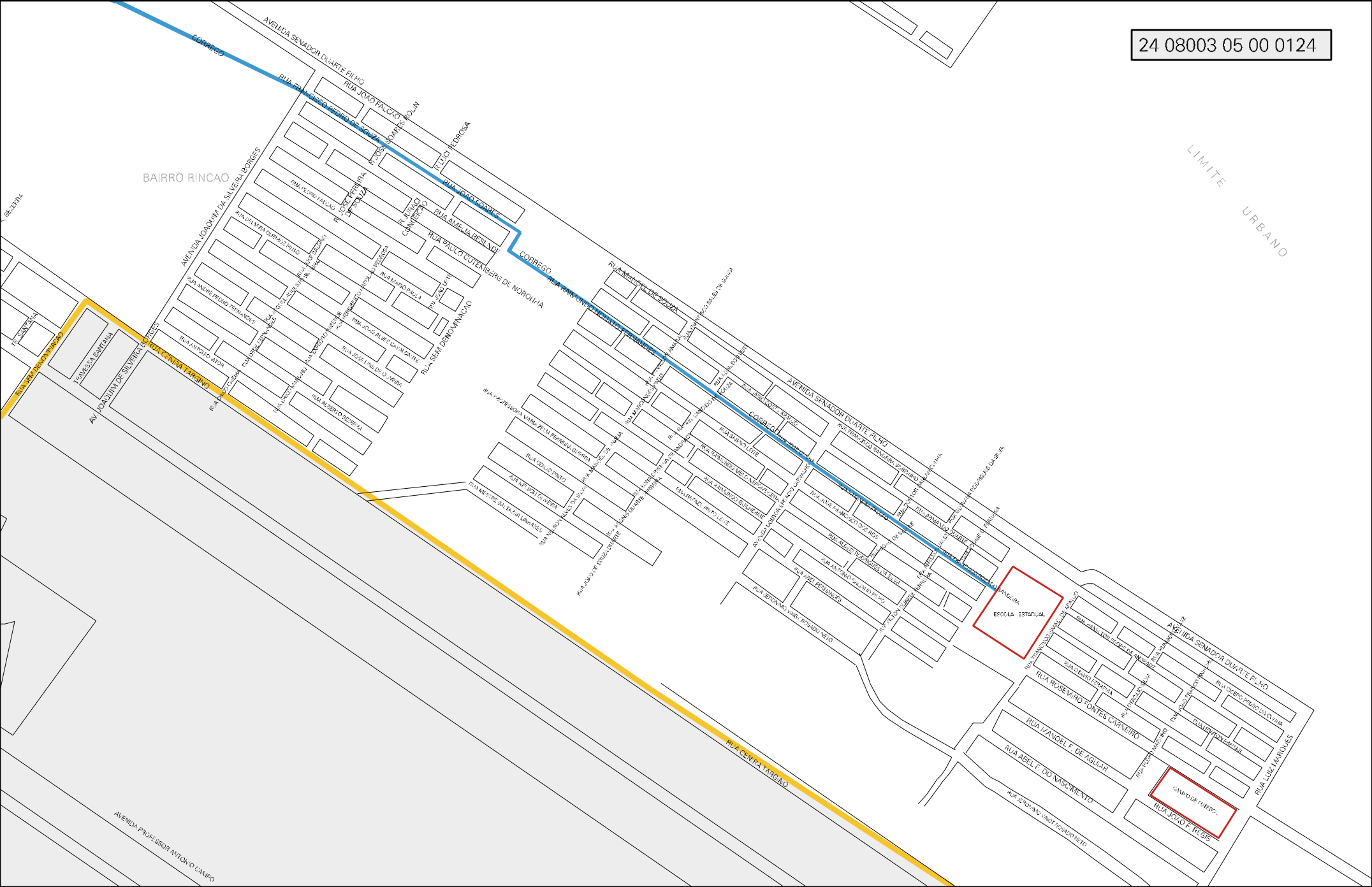
CANAL D. X. HURT ROSADO

GRUPO OASIS

EXER

BAIRRO RINCAO

LIMITE URBANO



BAIRRO RINCAO

LIMITE URBANO

ECOLETA ESTAFIAL

CAMPELO FERREI

AVENIDA PROFESSOR ANTONIO CAMPO

CORREGO

CORREGO

CORREGO

AVENIDA SENADOR DUARTE FILHO

AVENIDA SENADOR DUARTE FILHO

AVENIDA JOAQUIM DE ALMEIDA MORAES

AVENIDA SENADOR DUARTE FILHO

AVENIDA SENADOR DUARTE FILHO

BAIRRO RINCAO

LIMITE URBANO

ECOLETA ESTAFIAL

CAMPELO FERREI

AVENIDA PROFESSOR ANTONIO CAMPO

CORREGO

CORREGO

CORREGO

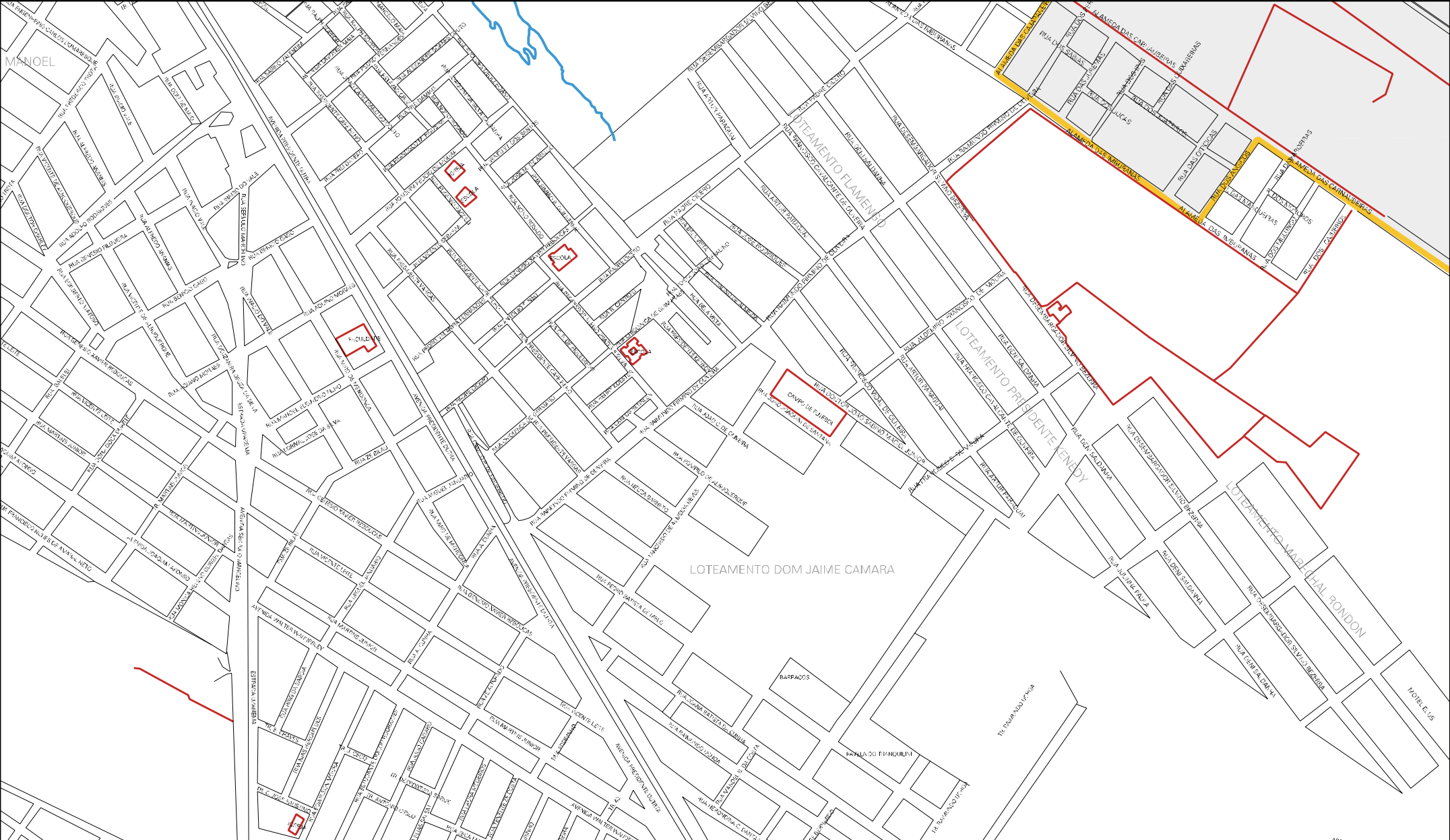
AVENIDA SENADOR DUARTE FILHO

AVENIDA SENADOR DUARTE FILHO

AVENIDA JOAQUIM DE ALMEIDA MORAES

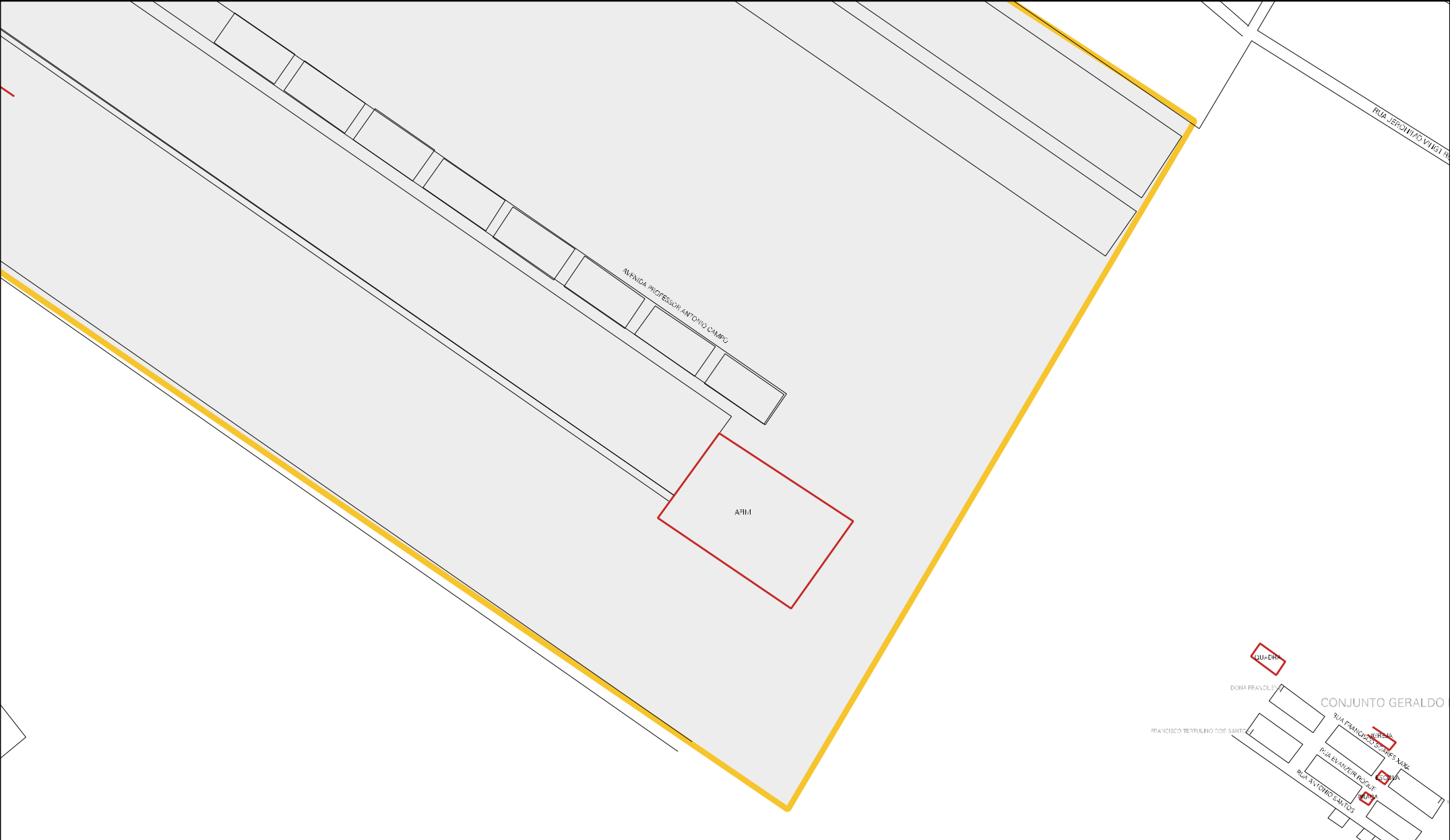
AVENIDA SENADOR DUARTE FILHO

AVENIDA SENADOR DUARTE FILHO



CENSO AGROPECUARIO 2006
CONTAGEM DA POPULAÇÃO 2007

MUNICIPIO: 08003 - MOSSORÓ
 DISTRITO: 05 - MOSSORO
 SUBDISTRITO: 00
 SETOR: 0124 SITUAÇÃO: 10
 BAIRRO: 020 - PRESIDENTE COSTA E SILVA



ESTADO DO RIO GRANDE DO NORTE
MAPA DE SETOR URBANO - MSU
ESCALA: 1 : 8375

