

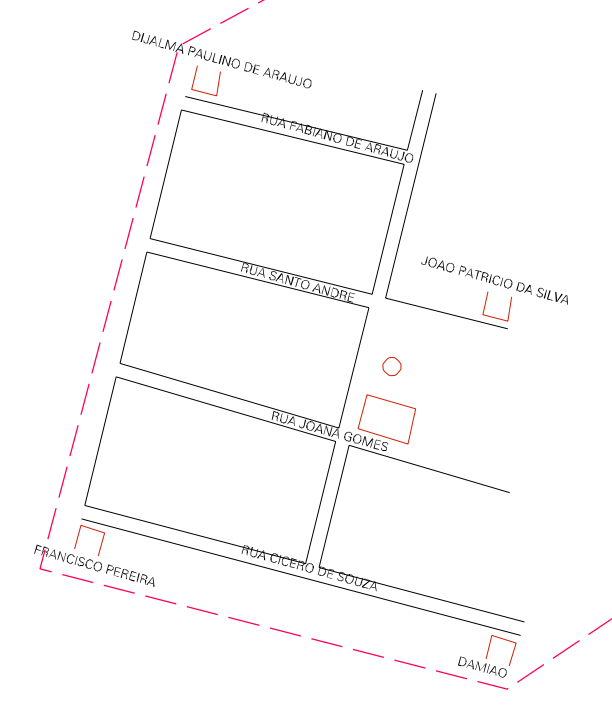
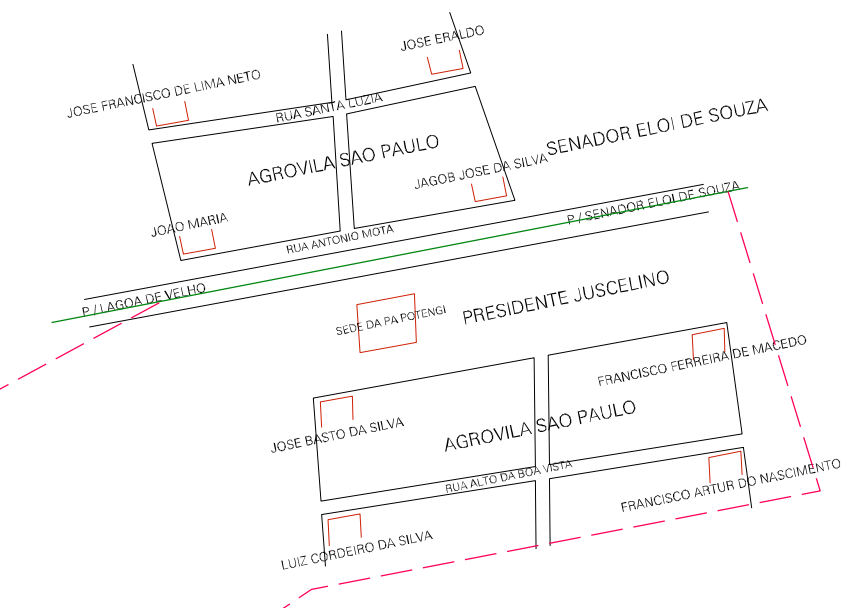
(188,701,9332,145)

(191,701,9332,145)

(188,701,9332,145)

(191,701,9332,145)

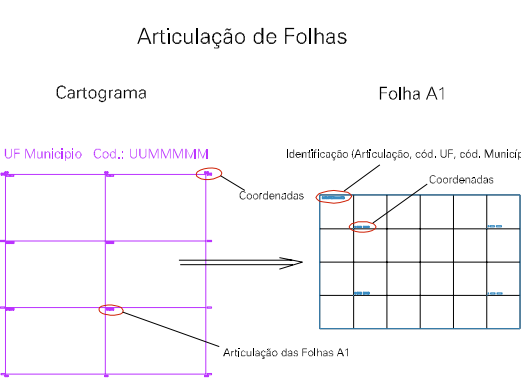
8



ESTADO DO RIO GRANDE DO NORTE
 Município: 24.10306
 PRESIDENTE JUSCELINO
 Folha : 01 - 01

Arquivo: 241030600002.dgn
 Limites(km): (188,701,9329,145) - (192,701,9332,145)

- LEGENDA**
- LIMITES**
- Município ou Perímetro Urbano
 - Distrito
 - Subdistrito, RA, Zona ou similar
 - Bairro ou similar
 - Sector Censitário
- CODIGOS**
- 22306.05 Distrito (cod. do município + cod. do distrito)
 - 05.06 Subdistrito (cod. do distrito + cod. do subdistrito)
 - 003 Bairro (cod. do bairro no município)
 - 25 Sector (número do sector no distrito ou subdistrito)



MAPA URBANO DIGITAL
 FOLHA A1