

(235.528, 9369,714)

(235.528, 9369,714)

(235.528, 9369,714)

(235.528, 9369,714)










ESTADO DO RIO GRANDE DO NORTE

Município: 24.12005
SÃO GONÇALO DO AMARANTE

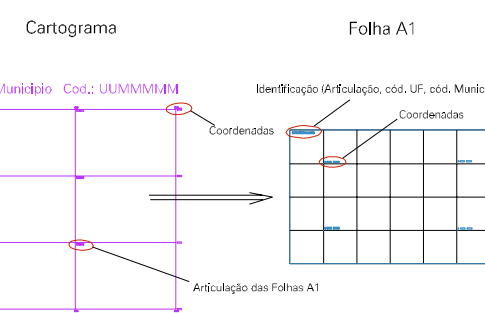
Folha : 01 - 01

Arquivo: 2412005.dgn
Limites(km): (235.528, 9369,714) - (239.528, 9369,714)

LEGENDA

- LIMITES**
-  Município ou Perímetro Urbano
 -  Distrito
 -  Subdistrito, RA, Zona ou similar
 -  Bairro ou similar
 -  Setor Censitário
- CODIGOS**
-  22306.05 Distrito (cod. do município + cod. do distrito)
 -  05.06 Subdistrito (cod. do distrito + cod. do subdistrito)
 -  003 Bairro (cod. do bairro no município)
 -  25 Setor (número do setor no distrito ou subdistrito)

Articulação de Folhas



MAPA URBANO DIGITAL
FOLHA A1